

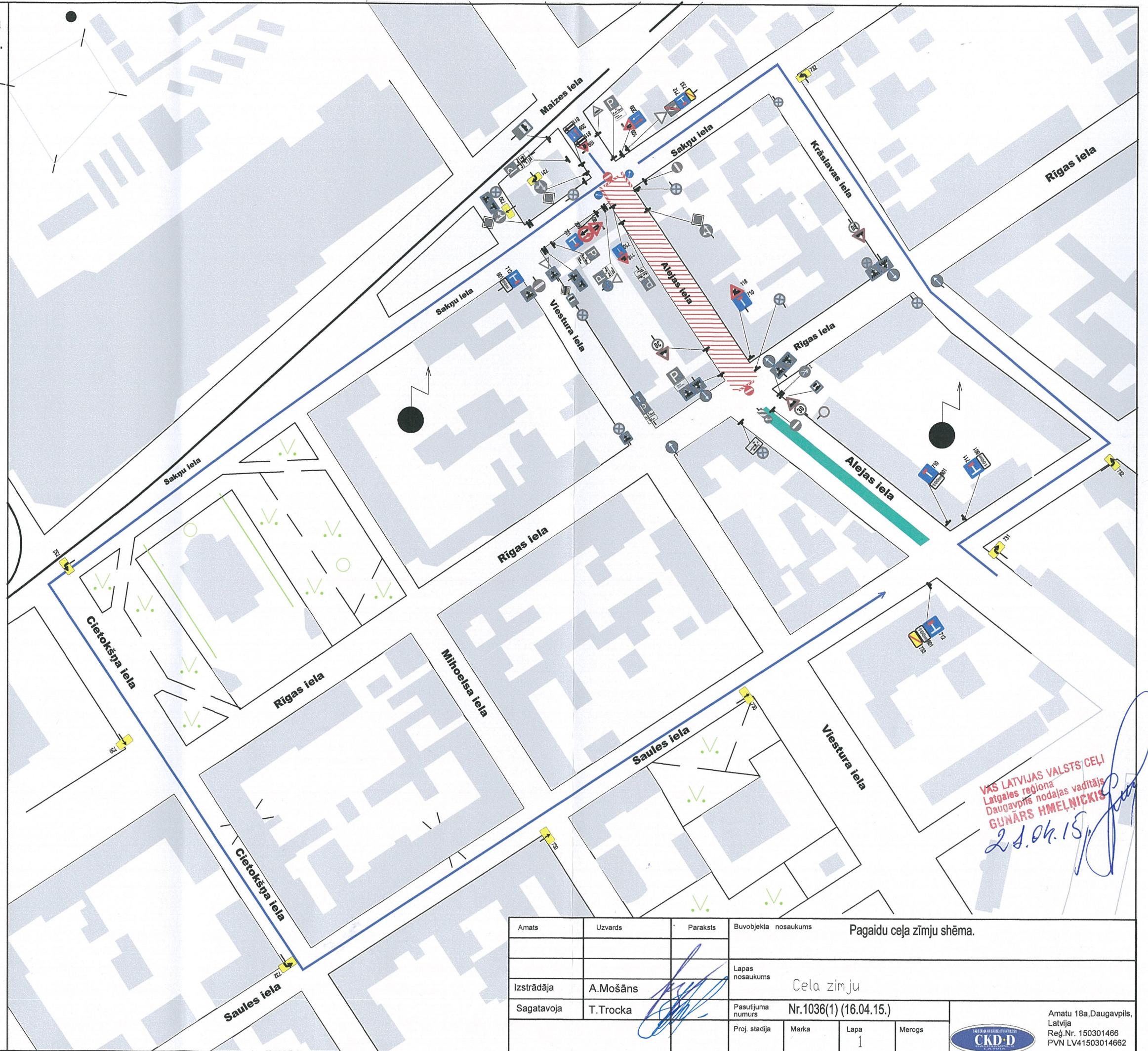


Pagaidu ceļa zīmju shēma, Alejas iela
no Sakņu ielas līdz Rīgas ielai.



- ⇒ Visas esošās ceļa zīmes kuras pretrunā ar pagaidu organizāciju jāizsēdz
- ⇒ Darbu vietu apriņķot ar vadstatņiem
- ⇒ Nodrošināt gājēju satiksmi
- ⇒ Nodrošināt vietējo un operatīvo satiksmi
- ⇒ Veicami darbi - kanalizācijas izbūve
- ⇒ Darbu termiņi - 30.04.15 - 08.05.15.
- ⇒ Darbus veic - "Lagron"

-  Darba zona
-  Apbraucamais ceļš
-  Ceļa zīmju uzstādīšanas vieta



VAS LATVIJAS VALSTS CEĻI
Latgales reģiona
Daugavpils nodaļas vadītājs
GUNĀRS HMEĻNICKIS
21.04.15.

SASKANOTS
DPPI
"Komunālās saimniecības pārvalde"
vadītāja vietnieks
Vadims Semjonenko
21.04.2015.g.

Amats	Uzvards	Paraksts	Buvobjekta nosaukums	Pagaidu ceļa zīmju shēma.			
				Lapas nosaukums	Ceļa zīmju		
Izstrādāja	A. Mošāns			Pasūtījuma numurs	Nr.1036(1) (16.04.15.)		
Sagatavoja	T. Trocka			Proj. stadija	Marka	Lapa	Merogs
						1	