




Skatīt ceļa zīmju shēmu Nr. 1013, un
pielikumu Nr. 1013(b)

Pagaidu ceļa zīmju shēma, Alejas iela
no Maizes ielas līdz Sakņu ielai.

- ⇒ Visas esošās ceļa zīmes kuras pretrunā ar pagaidu organizāciju jāaizsedz
- ⇒ Darbu vietu apriņķot ar vadstatņiem
- ⇒ Nodrošināt gājēju satiksmi
- ⇒ Nodrošināt vietējo un operatīvo satiksmi
- ⇒ Veicami darbi - Magistrala kanalizācijas kolektora rekonstrukcija
- ⇒ Darbu termiņi - ~~27.04.15. - 30.04.15.~~
15.05.15.
- ⇒ Darbus veic - "Lagron" *Lebotam tieš*

-  Darba zona
-  Abraucamais ceļš
-  Ceļa zīmju uzstādīšanas vieta

SASKANOTS
DPPI
"Komunālās saimniecības pārvalde"
vadītāja vietnieks
Vadims Semogenko
21.04.2015.g.

VAS LATVIJAS VALSTS SEĻI
Latgales reģiona
Daugavpils nodalnes vadītājs
GUNARS HMEĻNICKIS
24.04.15g.

Amats	Uzvards	Paraksts	Buvobjekta nosaukums	Pagaidu ceļa zīmju shēma.			
			Lapas nosaukums	Ceļa zīmju			
Izstrādāja	A.Mošāns		Pasūtījuma numurs	Nr.1036(2) (17.04.15.)			
Sagatavoja	T.Trocka		Proj. stadija	Marka	Lapa	Merogs	
					1		